

# Ruta por los caminos rurales


Duración: de 3 horas a 4 horas.


Distancia: unos 12.5 Km.


Dificultad: ninguna.


## Recomendaciones:



1. Se puede hacer a pie o en bicicleta.
2. Al ser un recorrido largo y el regreso realizarse por el mismo camino, se recomienda finalizar la ruta cuando se crea conveniente.
3. Usar calzado cómodo en caso de hacerla a pie.
4. Llevar bastante agua y algún tentempié.

 Partiremos de la **Oficina de Turismo** situada en la Avda. de la Libertad. Tomaremos el camino de Sta. Teresa situado a la izquierda de dicha oficina y a menos de 1 Km nos desviaremos a la derecha por un camino de tierra frente a una señal que indica el Club Hípico.

 Continuamos por este camino y cogemos una desviación a la izquierda bordeando una parcela con una valla de madera blanca. Seguiremos por este sendero hasta que a unos 4 Km aproximadamente encontraremos la **Choza** típica del agricultor roteño **Mayeto**. Es de destacar su techumbre de origen vegetal, que las hace frescas en verano y cálidas en invierno, estando orientadas siempre al sur en busca de la luz y rehuyendo los fríos vientos del norte. En esta ocasión se pueden apreciar tres chozas rodeadas por una cerca formada por tunas. Bordeando esta casa seguimos paralelo a la carretera hasta que encontremos una salida a la misma y giramos a la derecha en dirección al puente, al que subiremos y en la rotonda cogeremos el camino con la indicación EDAR Rota (Estación Depuradora de Aguas Residuales).

 Seguiremos todo recto hasta llegar a un cruce de cuatro caminos donde continuaremos hacia delante. Durante todo el recorrido podrá ver los cultivos típicos de la zona como viñedos, girasoles, tomates, calabazas,... dependiendo de la época del año en que se realice el recorrido.

 Llegaremos a unos invernaderos rodeados de eucaliptos y una vez que los hayamos pasado cogeremos la bifurcación a la derecha. Cuando llegemos a una nueva choza del Mayeto y la pasemos giraremos a la derecha, bordeando un campo de viñas llegamos a un cruce donde dejando a la izquierda un puente, tomaremos el camino de la derecha.

-  Continuaremos todo recto hasta llegar a unos postes de alta tensión y un invernadero a la izquierda, y giraremos a la derecha hasta llegar de nuevo a dos postes de alta tensión y tomaremos el camino a la izquierda. Borearemos unos eucaliptos a la izquierda y seguiremos todo recto hasta llegar a la Estación de Depuradora donde giraremos a la derecha. Una vez bordeada la Depuradora donde giraremos a la derecha, continuaremos hasta un stop y seguiremos todo recto bordeando la casa de cipreses y caminando paralelos a la carretera principal hasta llegar a final del camino a la izquierda se encuentra el puente que nos llevará de regreso a Rota.
  
-  Una vez en el puente tomaremos dirección Rota hasta que encontremos a pocos metros un cartel donde indica Rota a 7 Km y cogeremos la entrada que hay situada a la izquierda que nos llevará al camino por el que hemos venido.